















-  Parc urbain et pénétrantes paysagères en accompagnement des cheminements
-  Espaces verts autour des collectifs
-  Espaces privés
-  Renforcement de la trame végétale







Logements

-  2 R+1 -> x50
-  6 R+1 -> x50
-  12 R+2 -> 150



Equipements

-  Ecole
-  Equip. sportifs
-  Terrain foot
-  Tennis couvert
-  Tennis extérieur

Voirie

-  Voirie de quartier / DOUBLE SENS
-  Voirie de desserte / DOUBLE SENS
-  Sécurisation voirie (zone 30, ralentissement, dédoubleage...)
-  Carrefour/rond-point
-  Apaisement voirie
-  Accès et stationnement

Modes doux

-  Chemins piétons
-  Pistes cyclables