







RISQUES MAJEURS SUR LA COMMUNE D'ESCALQUENS

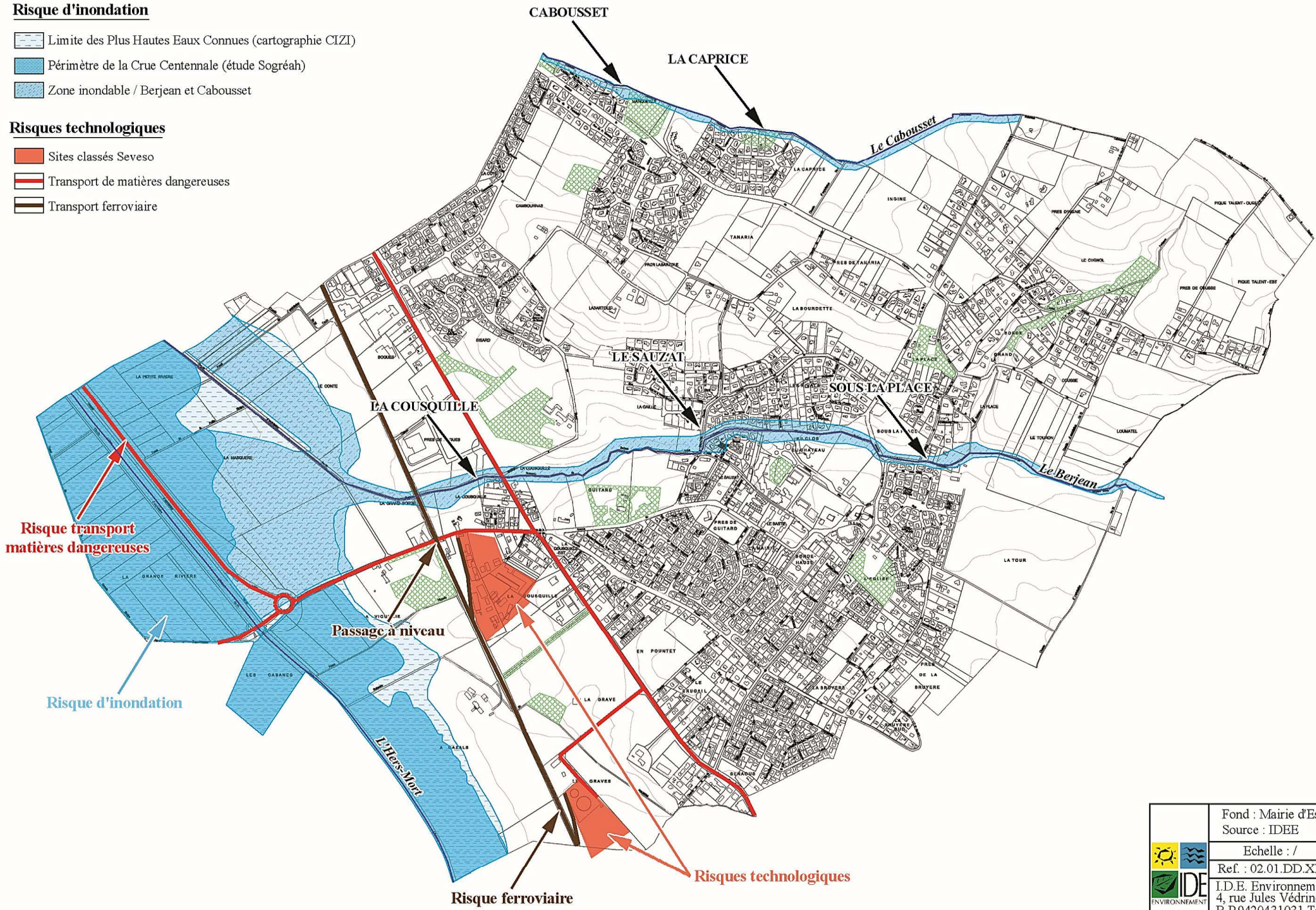


Risque d'inondation

-  Limite des Plus Hautes Eaux Connues (cartographie CIZI)
-  Périmètre de la Crue Centennale (étude Sogréah)
-  Zone inondable / Berjean et Caboussset

Risques technologiques

-  Sites classés Seveso
-  Transport de matières dangereuses
-  Transport ferroviaire



	Fond : Mairie d'Escalquens	
	Source : IDEE	
	Echelle : /	02/03/07
	Ref. : 02.01.DD.XB	01CPCES
I.D.E. Environnement 4, rue Jules Védrynes B.P.9420431031 Toulouse Cedex 4 Tél : 05.62.16.72.72 - Fax : 05.62.16.72.79 http://www.ide-environnement.com		